
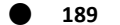
















LEGENDE

nachrichtlich

-  rückzubauende 220-kV-Leitung (abschnittsweise von geplanter Freileitung verdeckt)
-  Maststandort rückzubauende 220-kV-Freileitung mit Bezeichnung 189
-  bestehende/genehmigte Freileitungen und Maststandorte
-  technische Planung des Ausbaus der BAB 10
-  Grenze der Planfeststellung zum Ausbau der BAB 10
-  Untersuchungskorridor LBP - 100 m beidseits der Trasse
-  Landschaftsschutzgebiet
-  Naturpark Barnim
-  FFH-Gebiet (Natura 2000)
-  Naturschutzgebiet
-  geschützter Biotop nach §§ 17 oder 18 BbgNatSchAG bzw. § 28 NatSchGBln i. V. m. §§ 29 und 30 BNatSchG



technische Planung

-  Verlauf geplante 380-kV-Freileitung Neuenhagen-Wustermark-Hennigsdorf Portal UW Neuenhagen - Mast 189, mit den Einschleifungen UW Malchow und UW Hennigsdorf
-  Maststandort geplante 380-kV-Freileitung mit Bezeichnung 101
-  Zur Information - Maststandorte nicht Bestandteil des Planfeststellungsverfahrens 46
-  Verlauf des geplanten Leitungsschutzstreifens
-  Baulogistikflächen

Bestand






*Biotope*  
siehe Legendenblatt 0.2

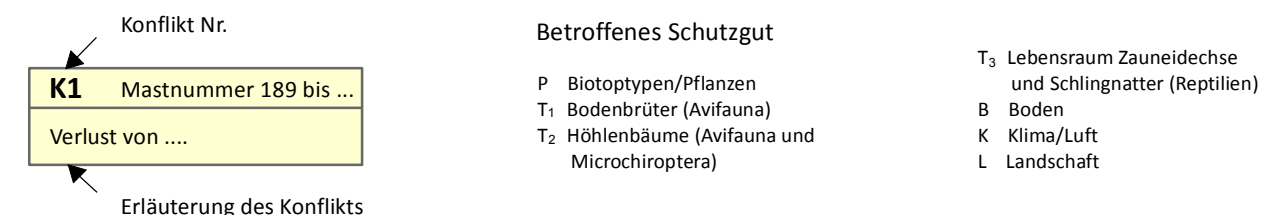
Avifauna

-  Bm weit verbreitete, allgemein häufige Arten
-  Sm gefährdete Arten

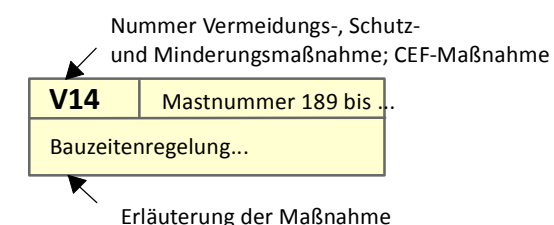
Artkürzel	Avifauna	Artkürzel	Avifauna	Artkürzel	Avifauna
A	Amsel	Kl	Kleiber	Tr	Teichralle
B	Buchfink	Kn	Knäkente	Ts	Trauerschnäpper
Ba	Bachstelze	Kr	Krickente	Tsh	Tüpfelsumpfuhr
Bem	Beutelmeise	Kra	Kolkrabe	Tt	Türkentaube
Bf	Baumfalke	Ks	Kleinspecht	U	Uferschwalbe
Bk	Braunkehlchen	Ku	Kuckuck	Wa	Wachtel
Bm	Blaumeise	Lm	Lachmöwe	Waw	Waldwasserläufer
Bp	Baumpieper	Lö	Löffelente	Wb	Waldbaumläufer
Br	Blässlalle	M	Mehlschwalbe	Wf	Wanderfalke
Bs	Buntspecht	Mb	Mäusebussard	Wh	Wendehals
Dg	Domgrasmücke	Md	Misteldrossel	Wk	Wachtelkönig
Drs	Drosselrohrsänger	Mg	Mönchsgrasmücke	Wls	Waldlaubsänger
E	Elster	Msp	Mittelspecht	Wm	Weidenmeise
Ei	Eichelhäher	N	Nachtigall	Wr	Wasserralle
Ev	Eisvogel	Nk	Nebelkrähe	Ws	Weißstorch
Ez	Erlenzeisig	Nt	Neuntöter	Wz	Waldkauz
F	Fitis	P	Pirol	Z	Zaunkönig
Fa	Jagdfasan	R	Rotkehlchen	Zd	Zwergdommel
Fe	Feldsperling	Rei	Reiherente	Zi	Zilpzalp
Ff	Feldlerche	Rht	Rothalstaucher	Zt	Zwergtaucher
Frp	Flussregenpfeifer	Rm	Rotmilan		
Fs	Feldschwirl	Ro	Rohrhammer		
G	Goldammer	Rod	Rohrdommel		
Ga	Grauammer	Row	Rohrweihe		
Gb	Gartenbaumläufer	Rs	Rauchschwalbe		
Ge	Gebirgsstelze	Rsc	Rohrschwirl		
Gf	Grünfink	Rt	Ringeltaube		
Gg	Gartengrasmücke	S	Star		
Gi	Girlitz	Sd	Singdrossel		
Gim	Gimpel	Sea	Seeadler		
Gp	Gelbspötter	Sg	Sommeregoldhähnchen		
Gr	Gartenrotschwanz	Sgm	Sperbergrasmücke		
Gra	Graugans	Sl	Schellente		
Grr	Graureiher	Sm	Schwanzmeise		
Gs	Grauschnäpper	Sn	Schnatterente		
Gü	Grünspecht	Sr	Schilfrohrsänger		
H	Haussperling	Scs	Schlagschwirl		
Ha	Habicht	Ssp	Schwarzspecht		
Hä	Bluthänfling	St	Wiesenschafstelze		
Hat	Haubentaucher	Sti	Stieglitz		
He	Heckenbraunelle	Sto	Stockente		
Hei	Heidelerche	Sts	Steinschmätzer		
Hl	Haubenlerche	Stt	Straßentaube		
Hm	Haubenmeise	Su	Sumpfrohrsänger		
Hö	Höckerschwan	Sum	Sumpfmehse		
Hr	Hausrotschwanz	Swk	Schwarzkehlchen		
K	Kohlmeise	Swm	Schwarzmilan		
Kb	Kernbeißer	T	Teichrohrsänger		
Kch	Kranich	Ta	Tafelente		
Kg	Klappergrasmücke	Tf	Turmfalke		
Ki	Kiebitz	Tm	Tannenmeise		



Konflikte

-  baubedingte Flächeninanspruchnahme, erheblich i. S. der Eingriffsregelung
-  anlagebedingte Flächeninanspruchnahme durch Schutzstreifen, erheblich i. S. der Eingriffsregelung
-  anlagebedingte Flächeninanspruchnahme durch zeitlich versetzten Einrieb, erheblich i. S. der Eingriffsregelung
-  Rodung von Einzelbäumen (mit Baumnummer)
-  anlagebedingte Aufwuchsbeschränkung für Einzel-, Allee- und Straßenbäume (mit Baumnummer)



Schutz-, Vermeidungs- und Minderungsmaßnahmen



-  Schutzzaun (Biotope) - Maßnahme S1
  -  Reptilienschutzzaun\* - Maßnahme VAFB7.1
- \* Auszäunung Baufeld für Reptilien - lagescharfe Anpassung erfolgt gemäß angetroffener Vor-Ort-Situation im Jahr der Ausführung

Planfeststellungsverfahren

380-kV-Leitung  
527/529/528  
Neuenhagen-Wustermark-Hennigsdorf  
Portal UW Neuenhagen - Mast 189  
mit den Einschleifungen UW Malchow und UW Hennigsdorf



1. Planänderung

Titel: **Landschaftspflegerischer Begleitplan - Bestands- und Konfliktplan**

Unterlage: 10.2 A Blatt: 0.1 A Maßstab: o. M.

Zur Information: *Blattschnitte zu Mastnummern*

Blatt-Nr.	Masten	Blatt-Nr.	Masten	Blatt-Nr.	Masten
1 A	Portal - M 2	23_2 N	M 48/458 - M 49/457	2 N	M 86_3 - M 88
2 A	Portal - M 3	23_3 N	M 49/457 - M 51/455n	3 N	M 88 - M 90
3 A	Portal - M 3	24 A	M 50/456n - M 52/454a	4 N	M 90 - M 92
4a A	Portal - M 3	25 A	M 50/456n - M 52/454a	5 N	M 92 - M 95
4 A	M 3 - M 6	26 A	M 52/454a - M 53/454n	6 N	M 95 - M 98
5 A	M 5 - M 8	27 A	M 53/454n - M 54/453	7 N	M 98 - M 99
6_1 N	M 6 - M 8	28 A	M 54/453 - M 55/452	8 N	M 99 - M 100/104
6_2 N	M 8 - M 9	29 A	M 55/452 - M 56/451	52 A	M 100/104 - M 101/103
7 A	M 9 - M 10	30 A	M 56/451 - M 58/449	53 A	M 101/103 - M 102/102
08a	entfällt	31 A	M 58/449 - M 60	54 A	M 102/102 - M 103/101
8_1 N	M 10 - M 11	32 A	M 58/449 - M 61	55 A	M 103/101 - M 104_2
8_2 N	M 11 - M 14	33 A	M 59/448a - M 62	56_1 N	M 104 - M 105
9 A	M 14 - M 16	34 A	M 62 - M 64	56_2 N	M 105 - M 106
10 A	M 16 - M 19	35 A	M 64 - M 67	57 A	M 106 - M 189
11 A	M 19 - M 21	36 A	M 67 - M 69	Hen 1 A	M 15n - M 45n
12 A	M 21 - M 24	37 A	M 69 - M 72	Hen 2 A	Rückbau M 55n - M 85n
13 A	M 24 - M 27	38 A	M 72 - M 73	Hen 3_1 N	M 55n - M 65n
14 A	M 27 - M 30	39 A	M 73 - M 76	Hen 3_2 N	M 65n - M 75n
15 A	M 30 - M 32	40 A	M 75 - M 79	Hen 3_3 N	M 75n - M 85n
16 A	M 32 - M 34	41 A	M 79 - M 81	Hen 4 A	M 75n - M 85n
17 A	M 34 - M 37	42 A	M 81 - M 82	Mow 1 A	M 1aM - M 2aM
18 A	M 37 - M 40	43 A	M 82 - M 84	Mow 2 A	M 2aM - M 4aM
19 A	M 40 - M 42	44 A	M 84 - M 85	Mow 3 A	M 4aM - M 5aM
20 A	M 42 - M 44	44 a A	M 86_2 - M 88	Mow 4 A	M 5aM - M 8aM
21 A	M 44 - M 46	45 A	M 85 - M 86	Mow 5 A	M 8aM - M 11aM
22 A	M 46 - M 47/458a	45a - 51	ersetzt	Mow 6 A	M 10aM - Portal
23_1 N	M 47/458a - M 48/458	1 N	M 86 - M 86_3	Mow 7 A	M 11aM - Portal

Vorhabensträger: 50Hertz Transmission GmbH  
Heidestraße 2  
D-10557 Berlin

Bearbeitung: Pöryr Deutschland GmbH  
Marburger Straße 10  
10789 Berlin  
Tel.: 030 213 04 - 0  
Fax: 030 213 04 - 144  
www.poryr.de

Nr.	Änderung	Datum	Name
1	Ergänzung Avifauna	30.06.2017	Pöryr/GQT
1	Änderung Information "Blattschnitte zu Mastnummern"	30.06.2017	Pöryr/GQT
1	Ergänzung Schutz-, Vermeidungs- und Minderungsmaßnahmen	01.09.2016	Pöryr/JAO

Kartographische Grundlage: DTK 100 und ALK  
Nutzung mit Genehmigung der Landesvermessung und Geobasisinformation Brandenburg 2013.

genehmigt:

Dateibezeichnung: LBP\_C\_L\_527\_1SN\_PHEN\_2\_0.1A Stand: 06/2017