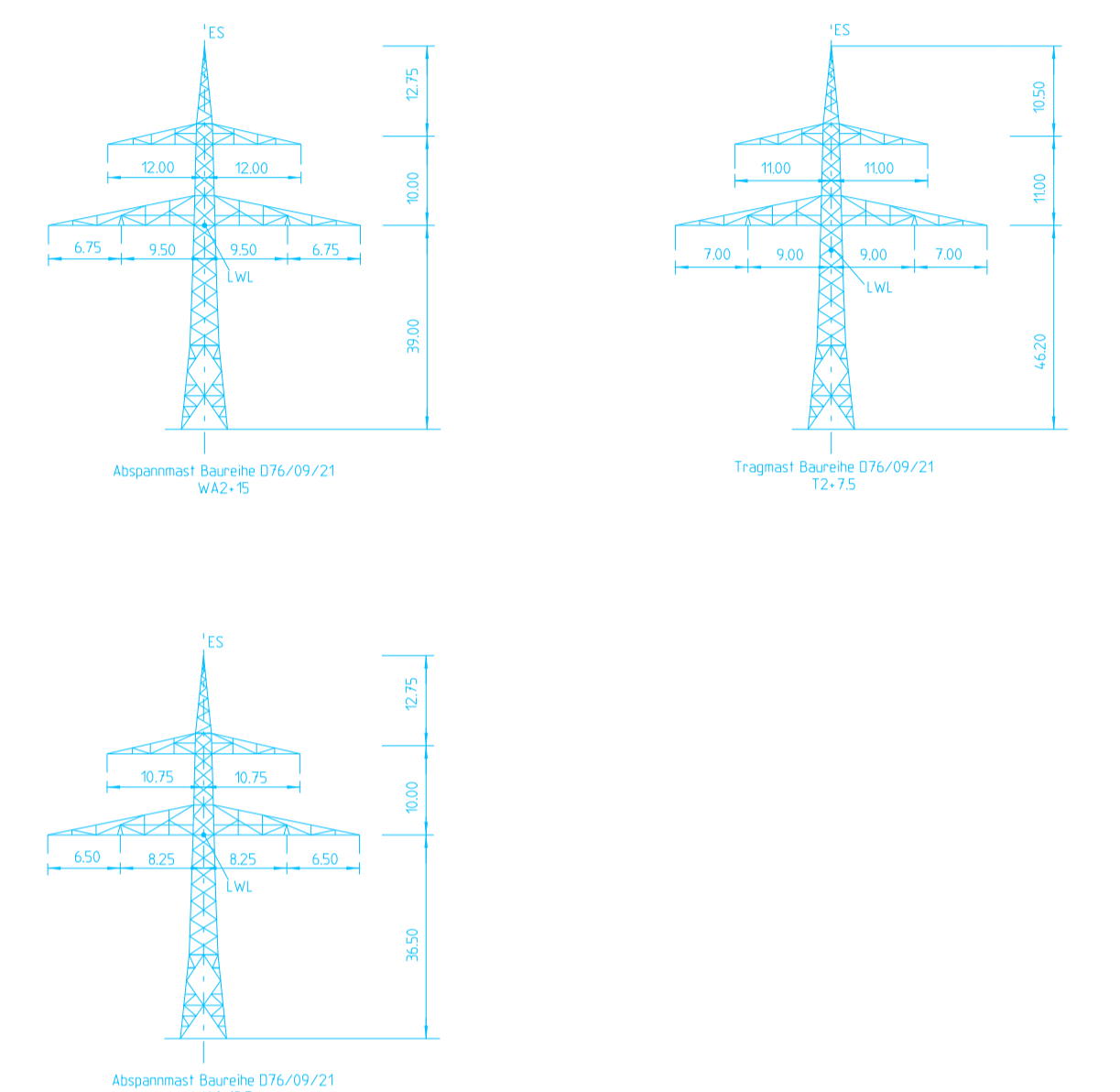
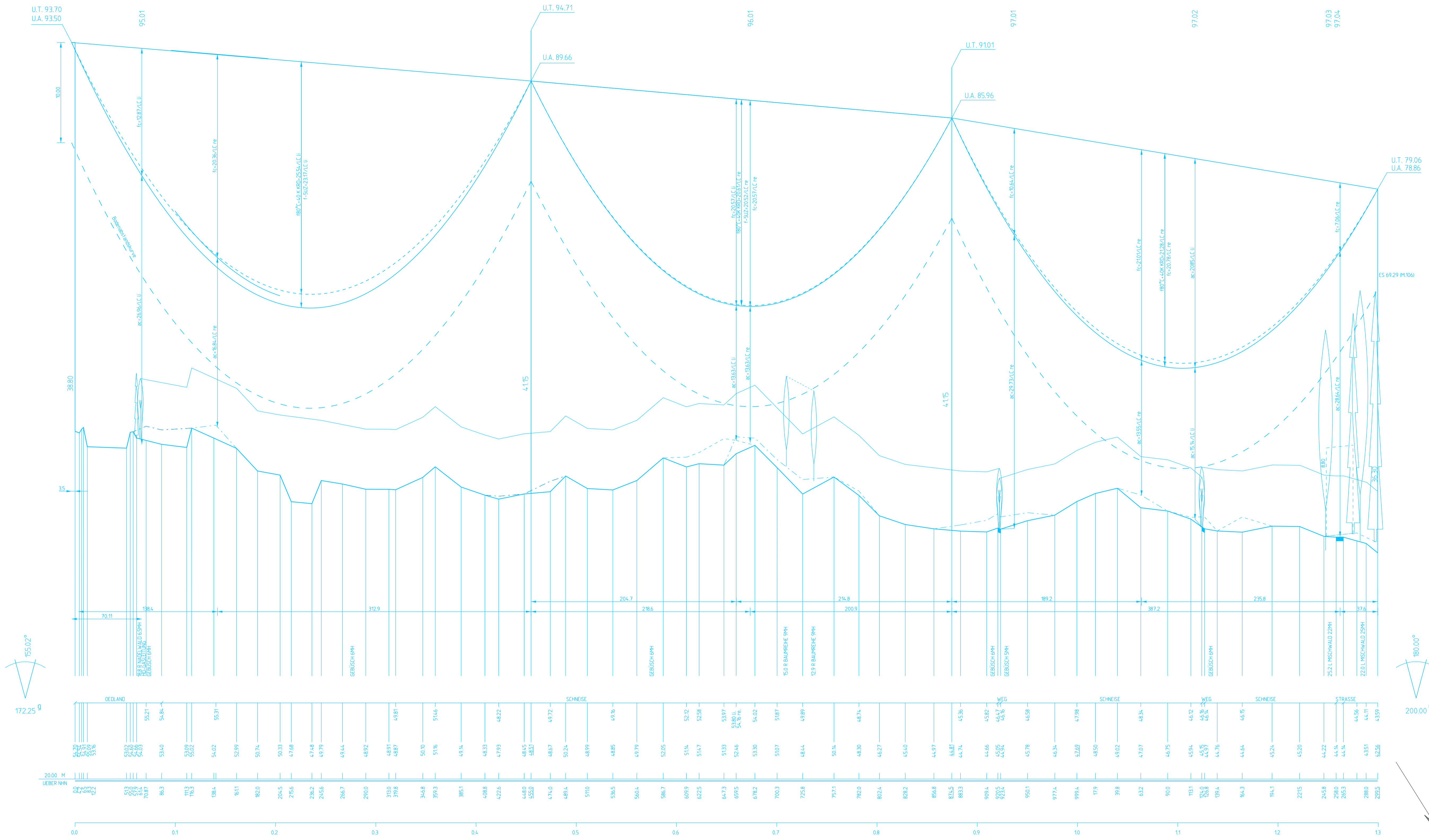


95(114_1) WA2+15 /3AK Höhe ES 116,45 m üNNH
 [458.5] -455.0- [451.5]
 96(115_1) T2+17.5 2TK Höhe ES 116,21 m üNNH
 -419.5-
 97(117_1) T2+17.5 2TK Höhe ES 112,51 m üNNH
 -425.0-
 98(118_1) WA1+12.5 3AK/ Höhe ES 101,81 m üNNH



Planfeststellungsverfahren
 527/529/528
 Neuenhagen-Wustermark-Hennigsdorf
 1. Planänderung



Titel: **Trassenplan M 95 - M 98**
 Unterlage: 4 A Blatt: 6 N Maßstab: L: 1:2000 / H: 1:200

Separatoreneinbau: nicht vorhanden Flugwarnkugeln: nicht vorhanden
 Errichtervorschrift: EN 50341: 2011-01 Masttyp: D76
 Windzone: 2 Eislast: 1

Beseilung (σ in N/mm²):

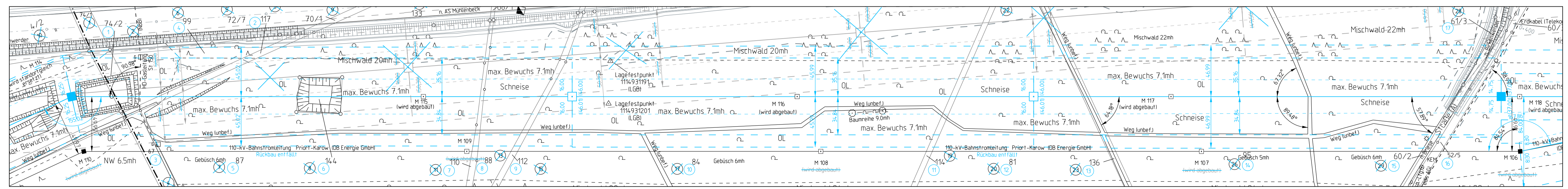
Leiteseil	: 2x3x4 434-AL1/56-ST1A	$\sigma_{10^\circ C, stat}$	$\sigma_{10^\circ C, stat} = 43.00$
Erdseil	: 212-AL1/49-ST1A	$\sigma_{10^\circ C, stat}$	$\sigma_{10^\circ C, stat} = 48.00$
LWL-Seil	: äquivalent 212-AL1/49-ST1A	$\sigma_{10^\circ C, stat}$	$\sigma_{10^\circ C, stat} = dgl. bei +10^\circ C$

Seitliche Überhöhung: 20 m rechts 20 m links

Vorhabensträger: 50Hertz Transmission GmbH Heidestraße 2 D-10557 Berlin
 Bearbeitung: LTB Leitungsbau GmbH Friedrich-List-Straße 27 D-01445 Radebeul

Nr.	Änderung	Datum	Name
1	Umtrassierung M84-M105, Aktualisierung Eigentümerdaten	31.07.2017	LTB/Da

genehmigt:



Anschlussort: TP_C_L_527_0095-0095

Anschlussort: TP_C_L_527_0095-0095

Auszug aus der Liegenschaftskarte der Landesvermessungs- und Geobasisinformation Brandenburg Stand: Oktober 2011