

Flur 11

99(119_1)/105
WE3+0

-237.2-

106
WE

Planfeststellungsverfahren
380 - kV - Leitung
527/529/528
Neuenhagen-Wustermark-Hennigsdorf
110-kV-Bahnstromleitung Priort - Karow



1. Planänderung

Titel:
Rechtserwerbsplan M 99/105 - M 106

Unterlage: 6.1 A

Blatt: 8a N

Maßstab: 1:2000

Legende:

öffentl. Straßen u. Wege



Montageflächen/
nicht öffentl.
Straßen und Wege

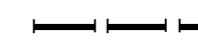


Schutzstreifenfläche

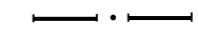


Grenzen:

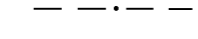
Land




Reg. Bez.



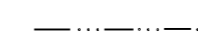
Kreis




Stadt/Gem.



Gemarkung




Flur



Flurstück



Nutzungsartengrenze




LSG / NSG



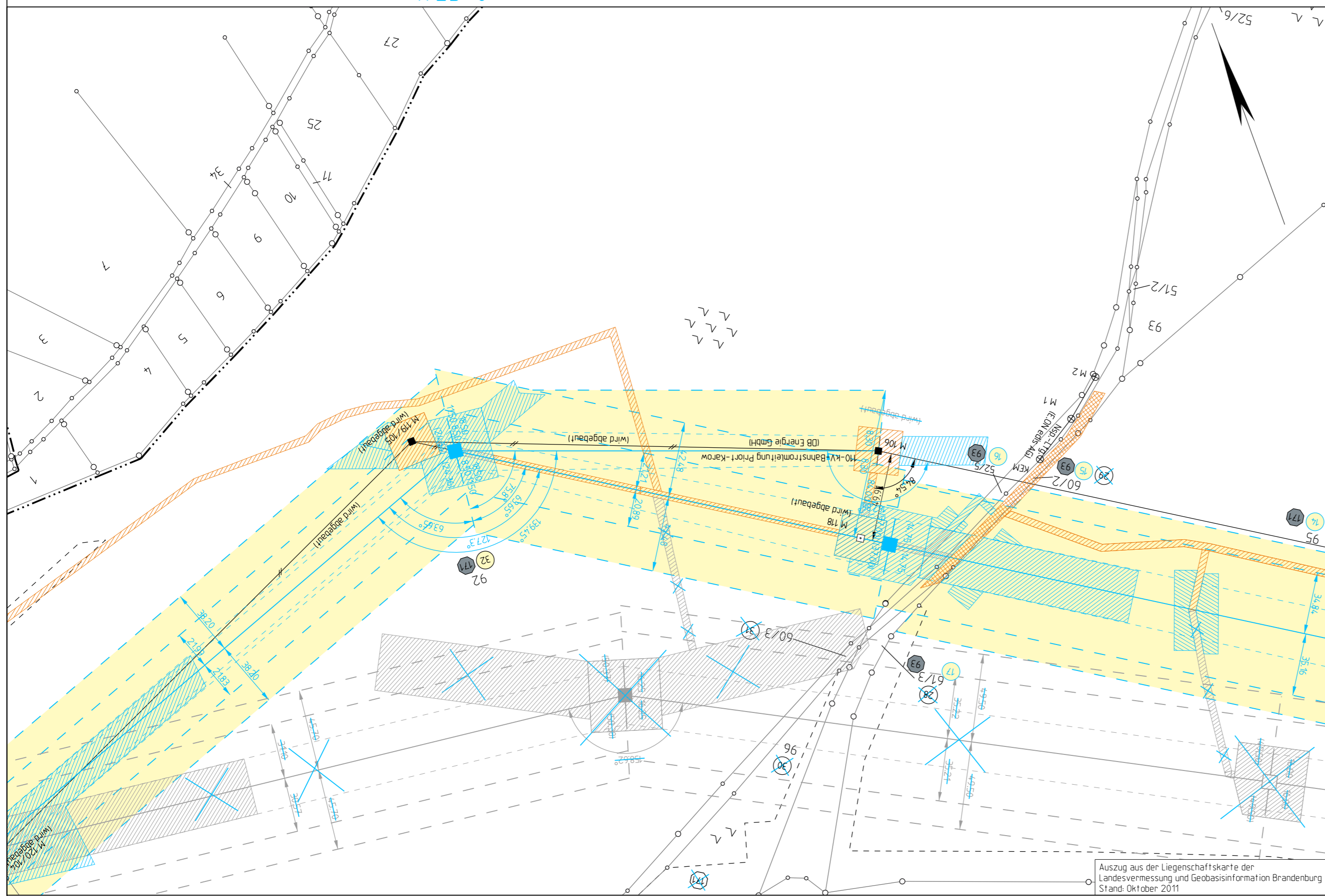
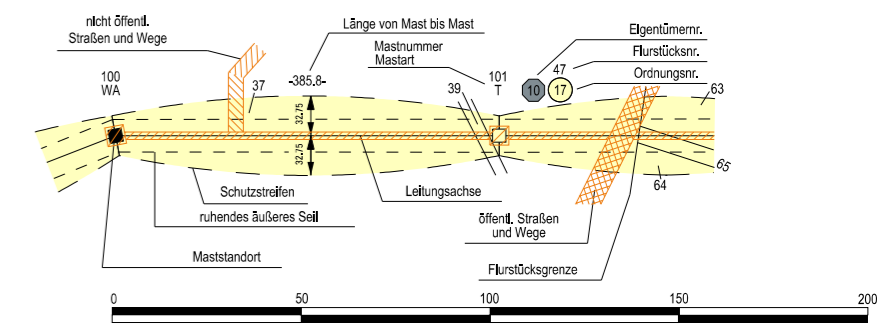
WSG



Sondergebiete



- Abspannmast mit Bemalung bis zum äußeren Seil
Klammermaße = Schutzstreifenbreite
- Tragmast mit Bemalung bis zum äußeren Seil
Klammermaße = Schutzstreifenbreite
- 17 Ordnungsnr.
- 10 Eigentümernummer



Auszug aus der Liegenschaftskarte der Landesvermessung und Geobasisinformation Brandenburg Stand: Oktober 2011

Vorhabensträger: 50Hertz Transmission GmbH
Heidestraße 2
D-10557 Berlin

Bearbeitung: LTB Leitungsbau GmbH
Am Umspannwerk
D-15366 Neuenhagen

Nr.	Änderung	Datum	Name
1	Umtrassierung M84-M105, Aktualisierung Eigentümerdaten	31.07.2017	LTB/Da

genehmigt:

Landkreis Oberhavel

Gemeinde Birkenwerder

Flur 12

Gemarkung Birkenwerder

Dateibezeichnung: LPR_C_L_527_0099-0106

Stand: 31.07.2017 LTB / Da