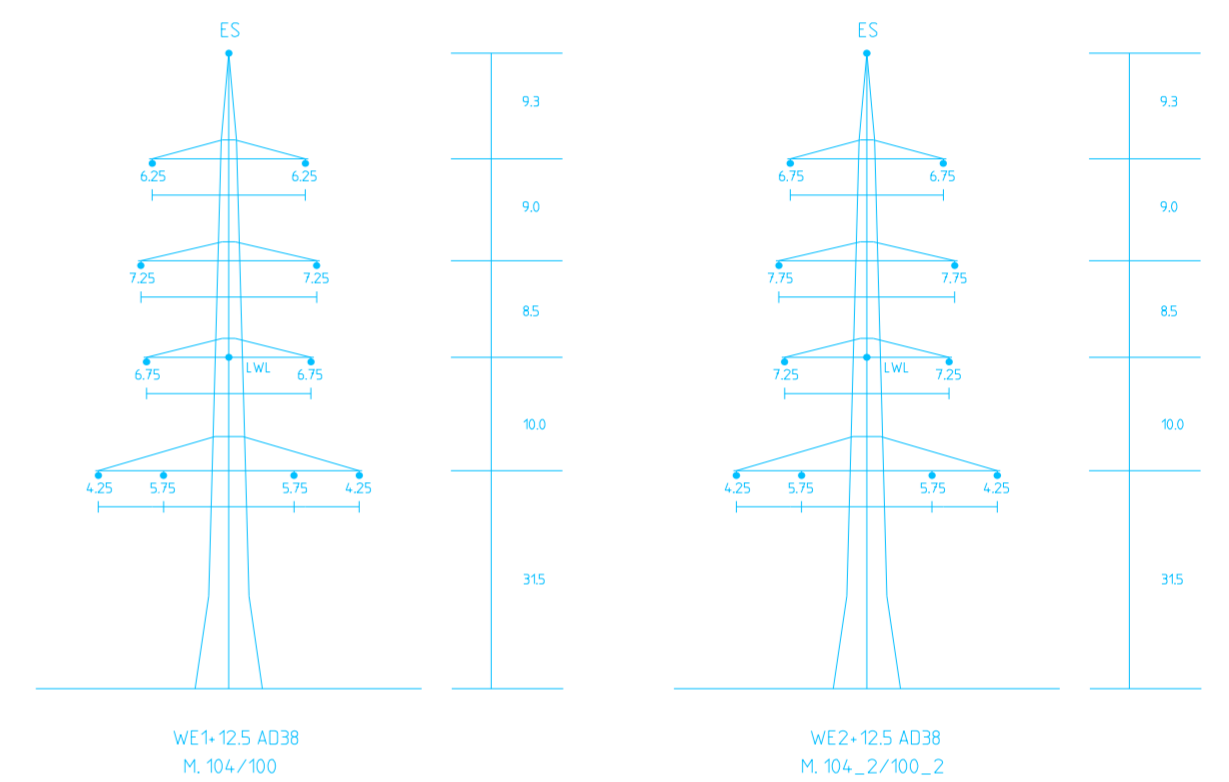
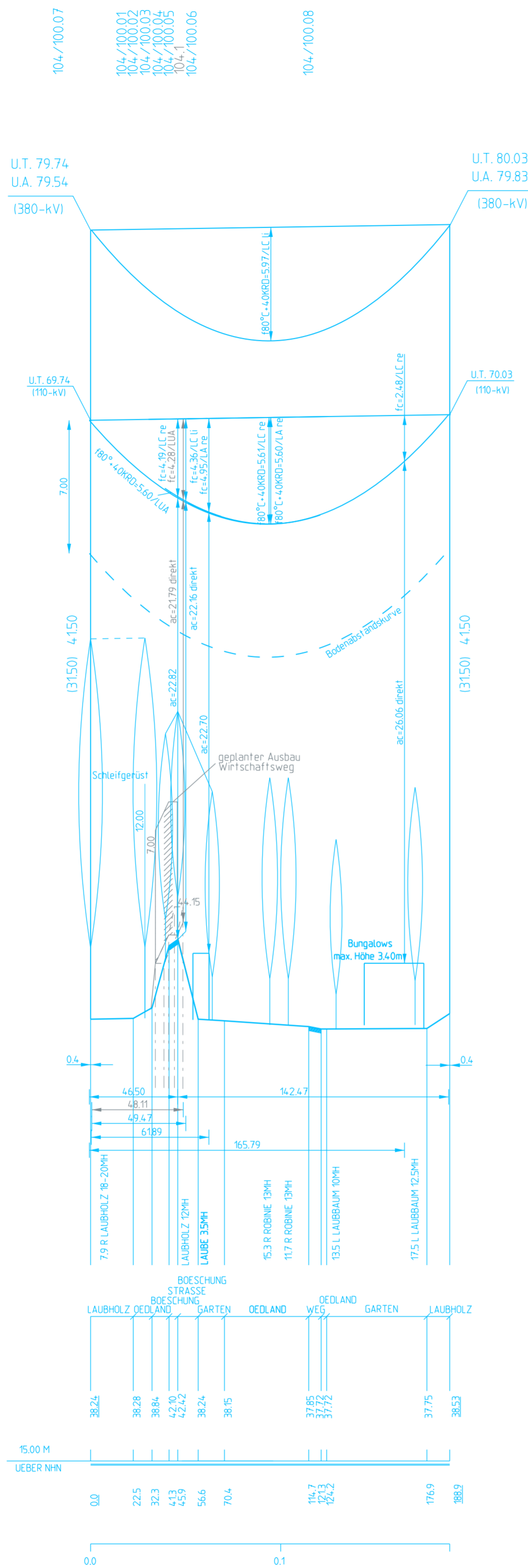


104_1/100 WE1+12.5 /3AK (380 kV) /DA (110 kV) Höhe ES 106.54 m ü. NHN

[188.8] -188.9- [188.9]

104_2/100_2 WE2+12.5 /3AK/ (380 kV) /DA/ (110 kV) Höhe ES 106.83 m ü. NHN



Planfeststellungsverfahren
380 - kV - Leitung
527/529/528
Neuenhagen-Wustermark-Hennigsdorf
110-kV-Bahnstromleitung Priort - Karow



Titel: **Trassenplan M 104/100- M 104_2/100_2**

Unterlage: 4 A Blatt: 56_1 N Maßstab: L: 1:2000 / H: 1:200

Separatoreinbau : nicht vorhanden Flugwarnkugeln : nicht vorhanden
 Errichtervorschrift : EN 50341: 2011-01 Masttyp : AD38
 Windzone : 2 Eislast : 1

Beseilung (σ in N/mm²):
 Leiterseil (380-kV) : 2x3x4 434-AL1/56-ST1A $\sigma_{10^\circ\text{C ist}}$ = $\sigma_{10^\circ\text{C sst}} = 43.00$
 (110-kV) : 2x2x1 304-AL1/49-ST1A $\sigma_{10^\circ\text{C ist}}$ = $\sigma_{10^\circ\text{C sst}} = 52.00$
 Erdseil : 264 AL1/34-ST1A $\sigma_{10^\circ\text{C ist}}$ = $\sigma_{10^\circ\text{C sst}} = 46.00$
 LWL-Seil : äquivalent 212-AL1/49-ST1A $\sigma_{10^\circ\text{C ist}}$ = $\sigma_{10^\circ\text{C sst}} = 48.00$
 $\sigma_{10^\circ\text{C ist}}$ = $\sigma_{10^\circ\text{C sst}}$

Seitliche Überhöhung : 20 m rechts - - - - 20 m links - - - -

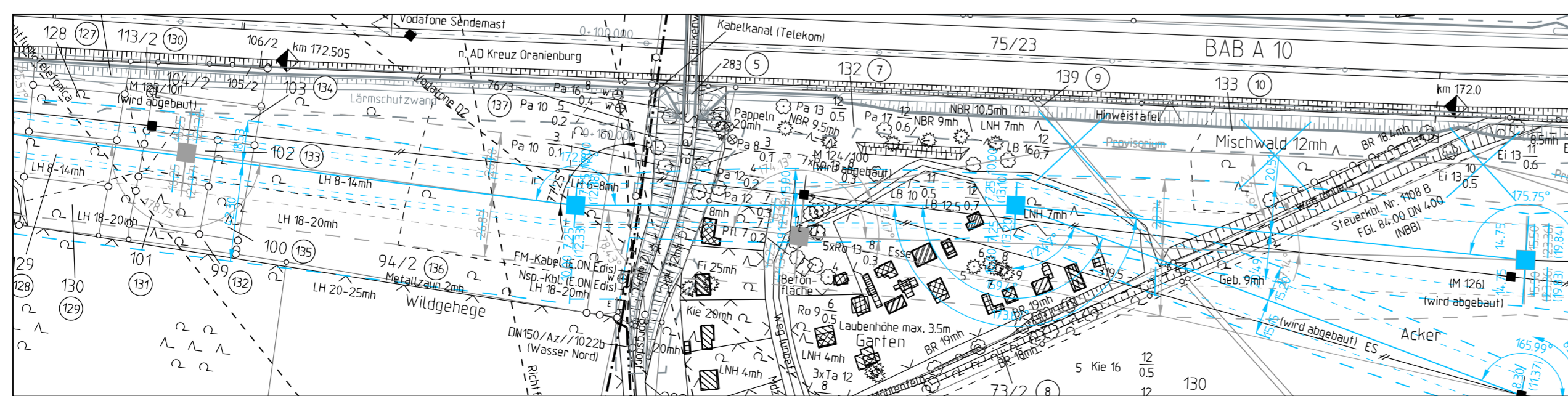
Vorhabensträger: 50Hertz Transmission GmbH Bearbeitung: LTB Leitungsbau GmbH
 Heidestraße 2 Am Umspannwerk
 D-10557 Berlin D-15366 Neuenhagen

Nr.	Änderung	Datum	Name
1	Umtrassierung M84-M105, Aktualisierung Eigentümerdaten	31.07.2017	LTB/Da

genehmigt:

Dateibezeichnung: TP_C_L_527_0104-1042

Stand: 31.07.2017 LTB / Da



Gemeinde Birkenwerder Flur 10 Flur 1 Flur 2 Gemarkung Borgsdorf
 Gemarkung Birkenwerder Landkreis Oberhavel Stadt Hohen Neuendorf

Auszug aus der Liegenschaftskarte der Landesvermessung und Geobasisinformation Brandenburg Stand: Oktober 2011

Anschlussblatt: TP_C_L_527_0103-0104

Anschlussblatt: TP_C_L_527_0104-0105