

Legende:

öffentl. Straßen u. Wege



Montageflächen/
nicht öffentl.
Straßen und Wege

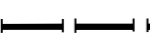


Schutzstreifenfläche

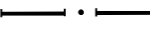


Grenzen:

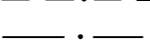
Land



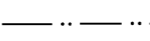
Reg. Bez.



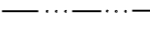
Kreis



Stadt/Gem.



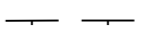
Gemarkung



Flur



Flurstück




Nutzungsartengrenze



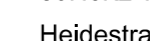
LSG / NSG



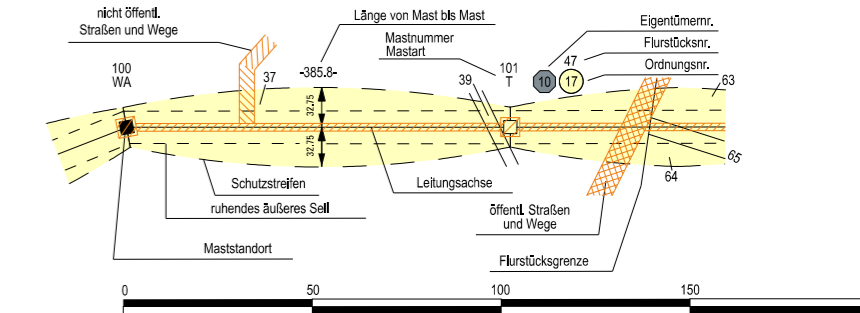
WSG



Sondergebiete



- Abspannmast mit Bemaßung bis zum äußeren Seil
Klammermaße = Schutzstreifenbreite
- Tragmast mit Bemaßung bis zum äußeren Seil
Klammermaße = Schutzstreifenbreite
- 17 Ordnungsnummer
- 10 Eigentümersnummer



Vorhabensträger: 50Hertz Transmission GmbH
Heidestraße 2
D-10557 Berlin

Bearbeitung: LTB Leitungsbau GmbH
Am Umspannwerk
D-15366 Neuenhagen

Nr.	Änderung	Datum	Name
1	Umtrassierung M84-M105, Ergänzung Bahnstromleitung	31.07.2017	LTB/Da
1	Provisorium (nachrichtlich dargestellt) entfernt	31.07.2017	LTB/Da

genehmigt:

Anschlussblatt:
LPR_C_L_527_0104-10x2

Anschlussblatt:
LPR_C_L_527_0105-0106

Auszug aus der Liegenschaftskarte der
Landesvermessung und Geobasisinformation Brandenburg
Stand: Oktober 2011