

Anschlussblatt:
LPW_C_L_527_10x2-0105



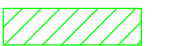
Anschlussblatt:
LPW_C_L_527_0106-0109

Auszug aus der Liegenschaftskarte der Landesvermessung und Geobasisinformation Brandenburg Stand: Oktober 2011












Titel: Wald- und Hagplan **M 105 M 104/100 - M 106**


Unterlage: 7 A Blatt: 56_3 N Maßstab: 1:2000


Legende:


Einhieb erforderlich  **zeitweise Einhieb erforderlich**  **kein Einhieb erforderlich** 

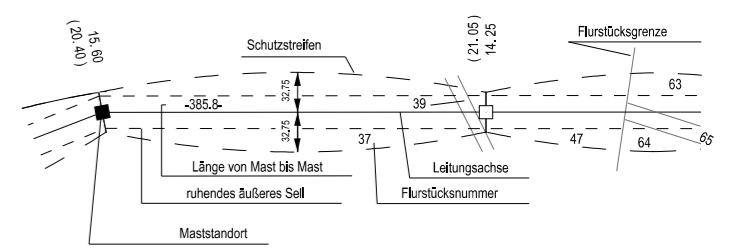

Grenzen:

- Land 
- Reg. Bez. 
- Kreis 
- Stadt/Gem. 
- Gemarkung 
- Flur 
- Flurstück 
- Nutzungsartengrenze 
- LSG / NSG 
- WSG 
- Sondergebiete 

Abspannmast  mit Bemaßung bis zum äußeren Seil
Klammermaße = Schutzstreifenbreite

Tragmast  mit Bemaßung bis zum äußeren Seil
Klammermaße = Schutzstreifenbreite

Ordnungsnummer  17

Vorhabensträger: 50Hertz Transmission GmbH
Heidestraße 2
D-10557 Berlin

Bearbeitung: LTB Leitungsbau GmbH
Am Umspannwerk
D-15366 Neuenhagen

Nr.	Änderung	Datum	Name
1	Anpassung Einhieb	31.07.2017	LTB/Da
1	Umtrassierung M84-M105, Provisorium (nachr. dargest.) entfernt	31.07.2017	LTB/Da

genehmigt: