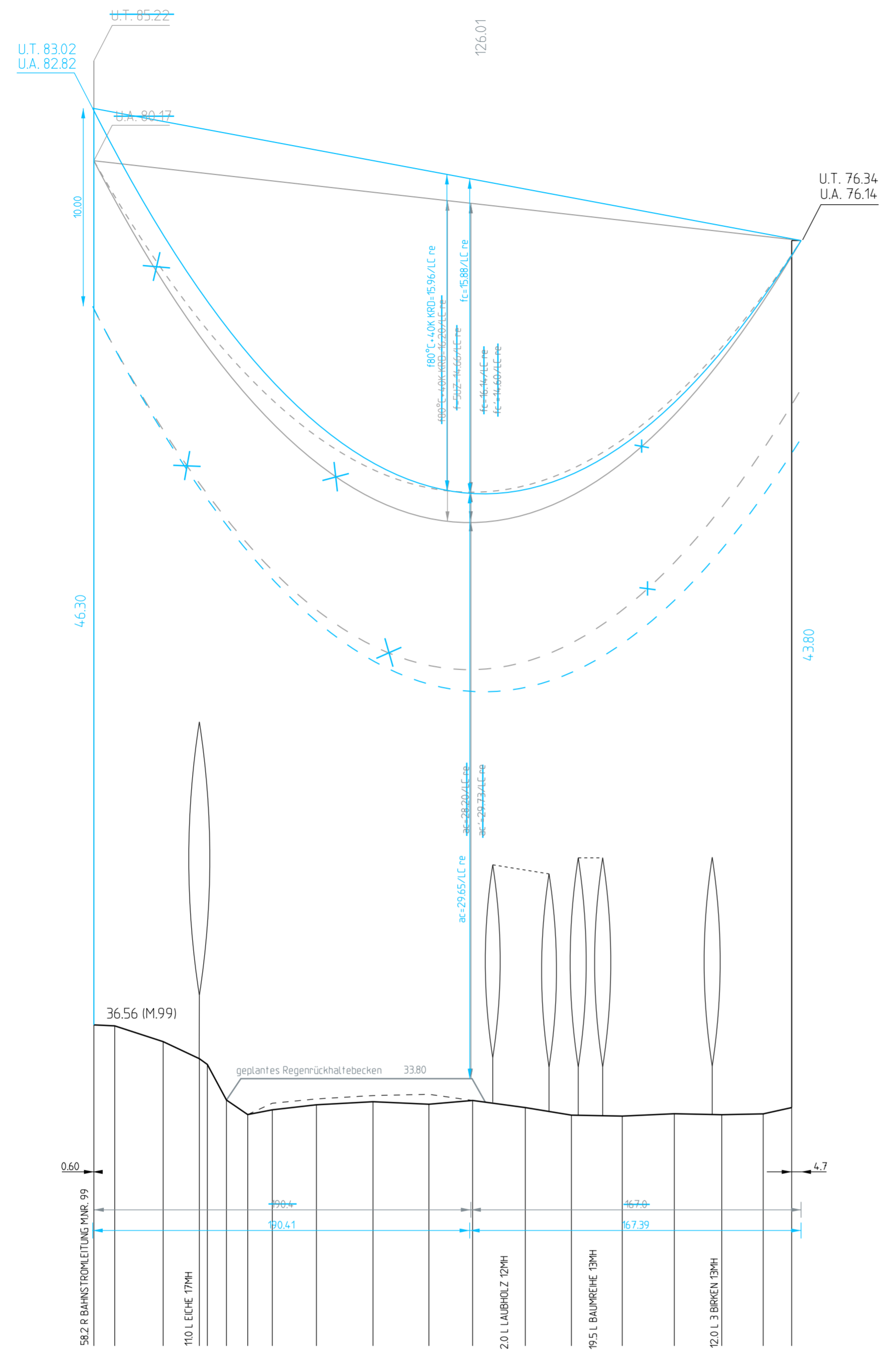
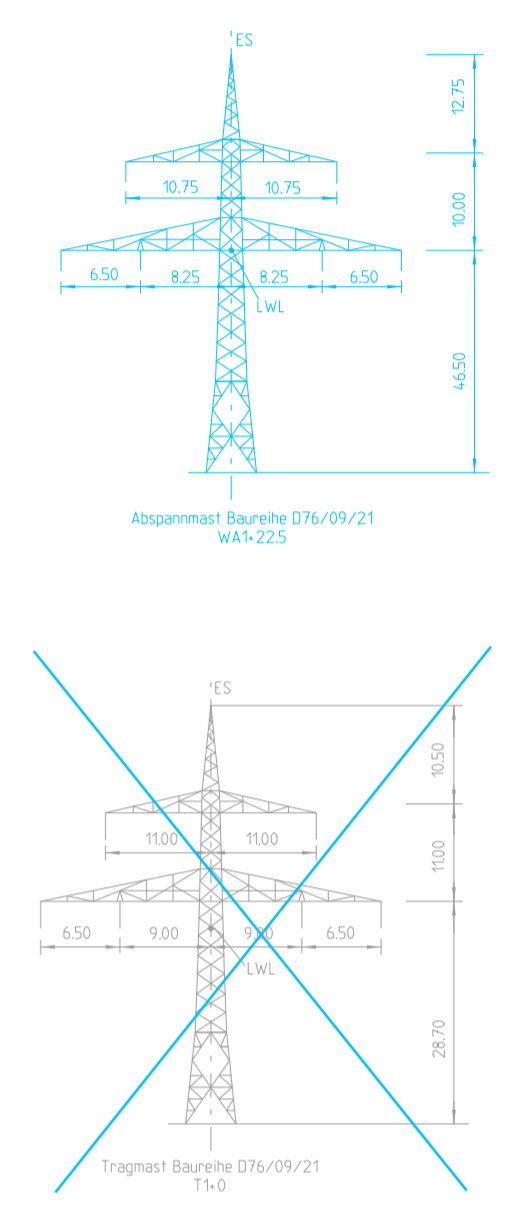
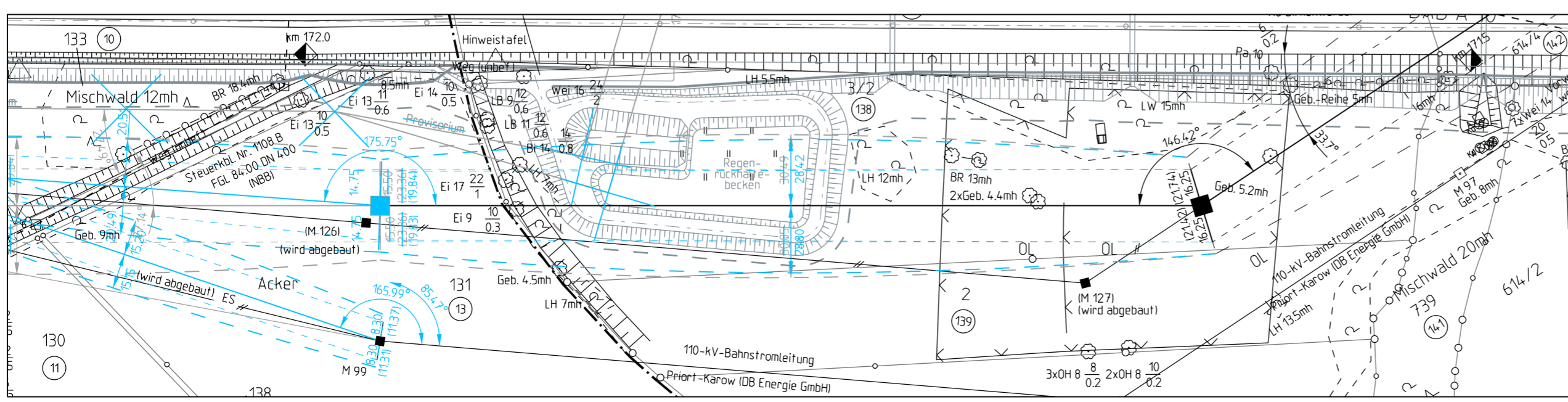


105(126_1) T1+20 WA1+22.5 2TK 3AK/ Höhe ES 106.72 m ü. NHN; Höhe ES 105.77 m ü. NHN
 [347.3] [348.0] -352.7- [357.4] [357.8]
 106(127_1) WA2+20 3AK/ Höhe ES 99.09 m ü. NHN



ACKER	GRÜNSTREIFEN BOESCHUNG	WIESE	OEDLAND
36.52	36.47	35.67	34.81
34.52	31.99	32.23	32.48
32.78	32.95	33.01	32.70
32.34	31.96	31.91	32.03
32.02	32.34	31.98	32.02
32.34			



Planfeststellungsverfahren
 380 - kV - Leitung
 527/529/528
 Neuenhagen-Wustermark-Hennigsdorf
 1. Planänderung



Titel: **Trassenplan M 105 M 104/100 - M 106**
 Unterlage: 4 A Blatt: 56_3 N Maßstab: L: 1:2000 / H: 1:200

Separatoreinbau: nicht vorhanden
 Errichtervorschrift: EN 50341: 2011-01
 Windzone: 2
 Flugwarnkugeln: nicht vorhanden
 Masttyp: D76/09/21
 Eislast: 1

Beseilung (σ in N/mm²):
 Leiterseil: 2x3x4 434-AL1/56-ST1A $\sigma_{10^\circ C_{ist}}$ = $\sigma_{10^\circ C_{soll}}$ = 43.00
 Erdseil: 1x264-AL1/34-ST1A $\sigma_{10^\circ C_{ist}}$ = $\sigma_{10^\circ C_{soll}}$ = 46.00
 LWL-Seil: 1xäquivalent 212-AL1/49-ST1A $\sigma_{10^\circ C_{ist}}$ = $\sigma_{10^\circ C_{soll}}$ = 48.00
 Seitliche Überhöhung: 20 m rechts 20 m links

Vorhabensträger: 50Hertz Transmission GmbH, Heidestraße 2, D-10557 Berlin
 Bearbeitung: LTB Leitungsbau GmbH, Am Umspannwerk, D-15366 Neuenhagen

Nr.	Änderung	Datum	Name
1	Umtrassierung M84-M105, Provisorium (nachr. dargest.) entfernt	31.07.2017	LTB/Da

genehmigt:

Dateibezeichnung: TP_C_L_527_0105-0106
 Stand: 31.07.2017 LTB / Da

Anschlussblatt: TP_C_L_527_0105-0106

Anschlussblatt: TP_C_L_527_0106-0109

Auszug aus der Liegenschaftskarte der Landesvermessung und Geobasisinformation Brandenburg Stand: Oktober 2011