

Titel:

Rechtserwerbsplan M 106 - M 189

Unterlage: 6.1 A

Blatt: 57 A

Maßstab: 1:2000

Legende:

öffentl. Straßen u. Wege



Montageflächen/
nicht öffentl.
Straßen und Wege

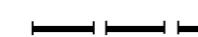


Schutzstreifenfläche

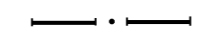


Grenzen:

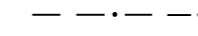
Land



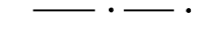
Reg. Bez.



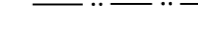
Kreis




Stadt/Gem.



Gemarkung



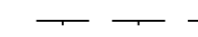
Flur



Flurstück



Nutzungsartengrenze




LSG / NSG



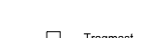
WSG




Sondergebiete



■ Abspannmast



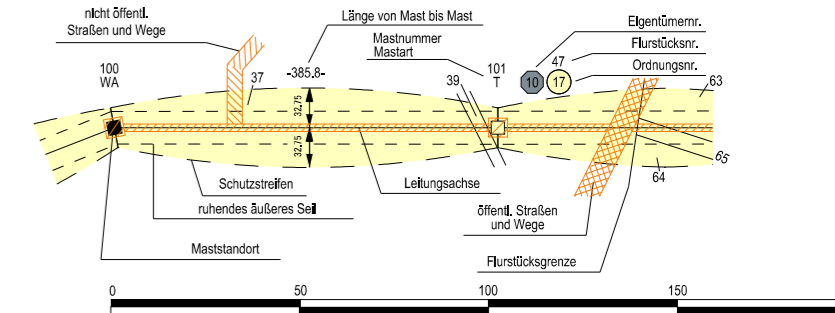
□ Tragmast



17 Ordnungsnummer



10 Eigentümersnummer



Vorhabensträger: 50Hertz Transmission GmbH
Heidestraße 2
D-10557 Berlin

Bearbeitung: LTB Leitungsbau GmbH
Am Umspannwerk
D-15366 Neuenhagen

Nr.	Änderung	Datum	Name
1	Mastartänderung M105, Montageflächen, Zuwegungen	31.07.2017	LTB/Da
1	Provisorium (nachrichtlich dargestellt) entfernt, M129 demontiert	31.07.2017	LTB/Da

genehmigt:

Anschlussblatt:
LPR_C_L_527_0105-0106

Anschlussblatt:

Auszug aus der Liegenschaftskarte der Landesvermessung und Geobasisinformation Brandenburg Stand: Oktober 2011