

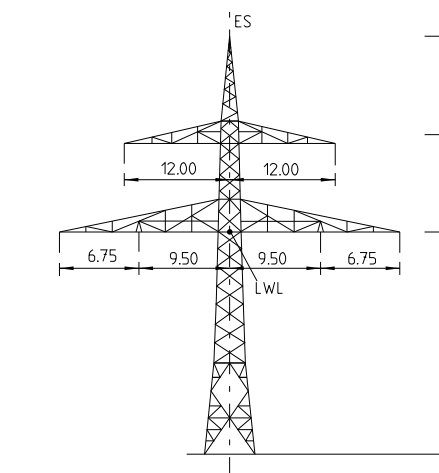
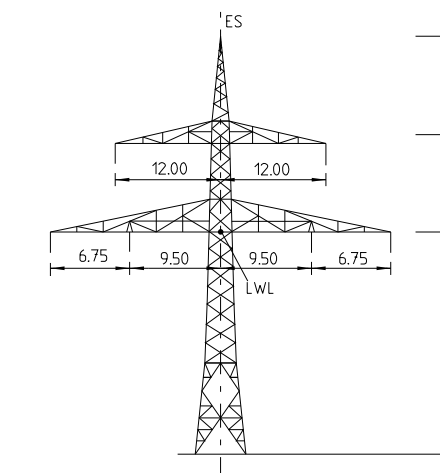
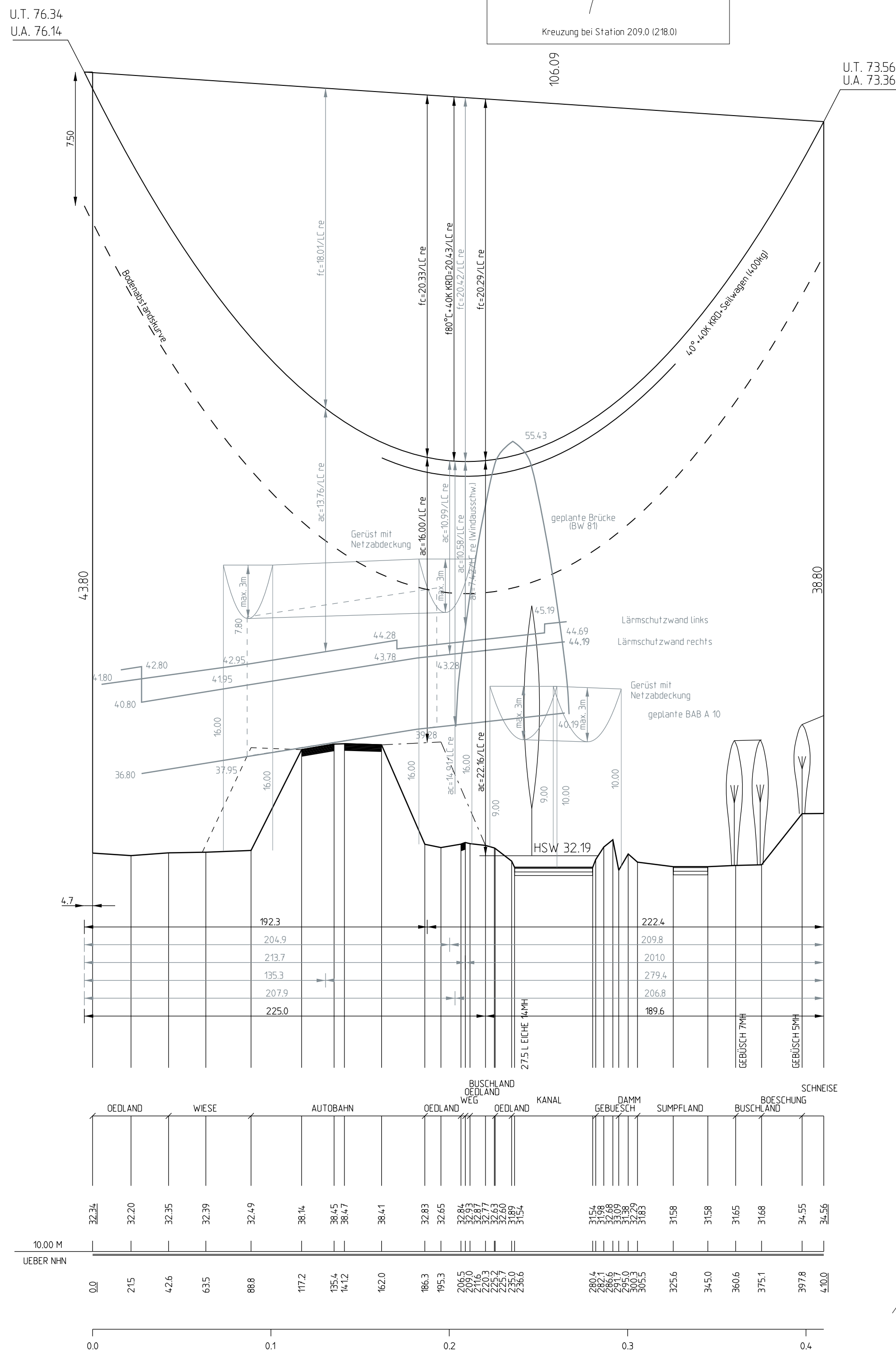
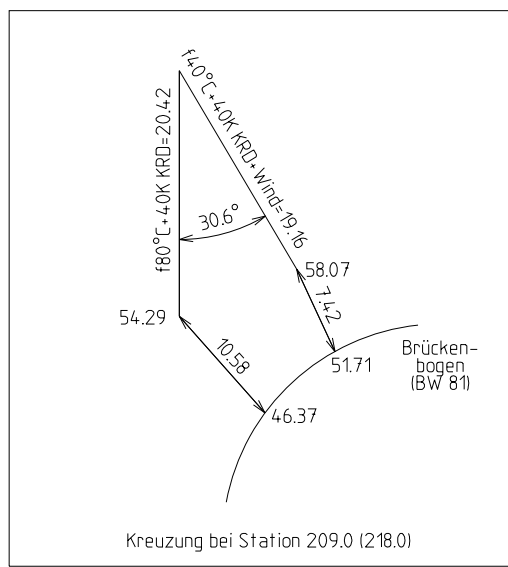
106(127\_1)  
WA2+20  
/3AK

Höhe ES 99.09 m ü. NHN

[405.3]  
-410.0-  
[414.7]

189(129\_1)  
WA2/WE+15  
3AK/

Höhe ES 96.31 m ü. NHN



Planfeststellungsverfahren  
380 - kV - Leitung  
527/529/528  
Neuenhagen-Wustermark-Hennigsdorf



1. Planänderung

Trassenplan M 106 - M 189

Unterlage: 4 A Blatt: 57 A Maßstab: L: 1:2000 / H: 1:200

Separatoreinbau: nicht vorhanden Flugwarnkugeln: nicht vorhanden  
Errichtervorschrift: EN 50341: 2011-01 Masttyp: D76/09/21  
Windzone: 2 Eislast: 1

Beseilung ( $\sigma$  in N/mm<sup>2</sup>):  
Leiterseil: 2x3x4 434-AL1/56-ST1A  $\sigma_{10^\circ C \text{ ist}} = \sigma_{10^\circ C \text{ soll}} = 43.00$   
Erdseil: 1x264-AL1/34-ST1A-ST1A  $\sigma_{10^\circ C \text{ ist}} = \sigma_{10^\circ C \text{ soll}} = 46.00$   
LWL-Seil: 1xäquivalent 212-AL1/49-ST1A  $\sigma_{10^\circ C \text{ ist}} = \sigma_{10^\circ C \text{ soll}} = 48.00$

Seitliche Überhöhung: 20 m rechts 20 m links

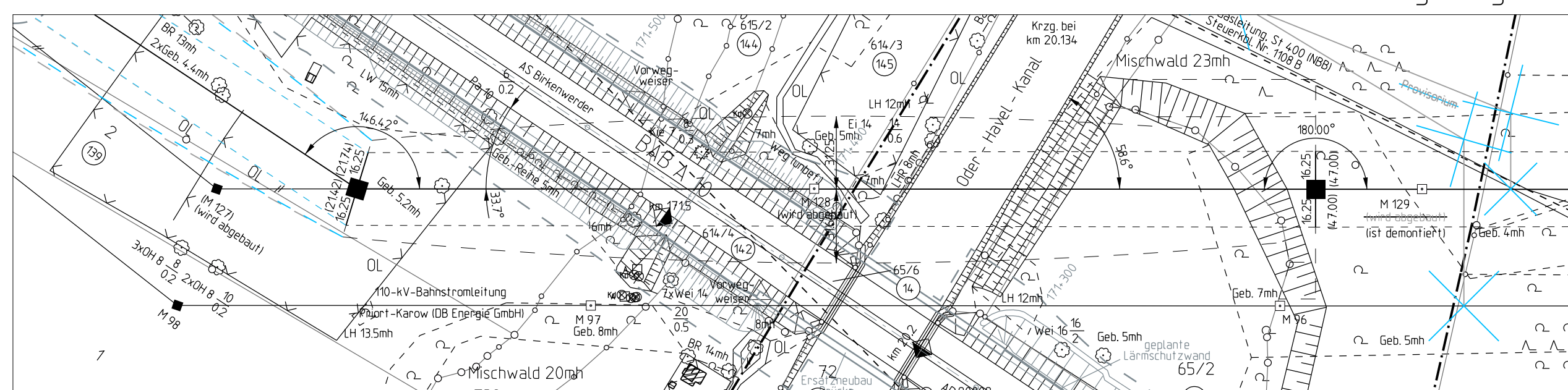
Vorhabensträger: 50Hertz Transmission GmbH Bearbeitung: LTB Leitungsbau GmbH  
Heidestraße 2 Am Umspannwerk  
D-10557 Berlin D-15366 Neuenhagen

Nr.	Änderung	Datum	Name
1	M129 demontiert	31.07.2017	LTB/Da
1	Provisorium (nachr. dargestellt) entfernt, Maständerung M105	31.07.2017	LTB/Da

genehmigt:

Dateibezeichnung: TP\_C\_L\_527\_0106-0189

Stand: 31.07.2017 LTB / Da



Gemeinde Birkenwerder  
Gemarkung Birkenwerder

Flur 9

Auszug aus der Liegenschaftskarte der  
Landesvermessung und Geobasisinformation Brandenburg  
Stand: Oktober 2011

Anschlussblatt:  
TP\_C\_L\_527\_0105-0106

Anschlussblatt: