

98(118_1)
WA1+12.5

- 249.2 -

99(119_1)/105
WA3/WE+10

Planfeststellungsverfahren
380 - kV - Leitung
527/529/528
Neuenhagen-Wustermark-Hennigsdorf



Titel:
Lageplan M 98 - M 99/105

Unterlage: 3.1

Blatt: 7 N

Maßstab: 1:2000

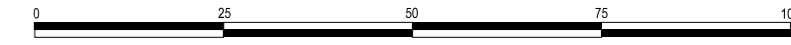
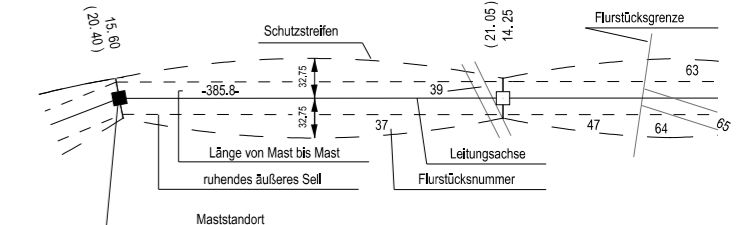
Legende:

- 380-kV/110-kV Variante standortgleich —
- 380-kV/110kV PFV —
- 220-kV/110-kV Bestand —

Grenzen:

- Land
- Reg. Bez.
- Kreis
- Stadt/Gem.
- Gemarkung
- Flur
- Flurstück
- Nutzungsartengrenze
- LSG / NSG
- WSG
- Sondergebiete

- Abspannmast mit Bemaßung bis zum äußeren Seil
Klammermaße = Schutzstreifenbreite
- Tragsmast mit Bemaßung bis zum äußeren Seil
Klammermaße = Schutzstreifenbreite
- 17 Ordnungsnummer

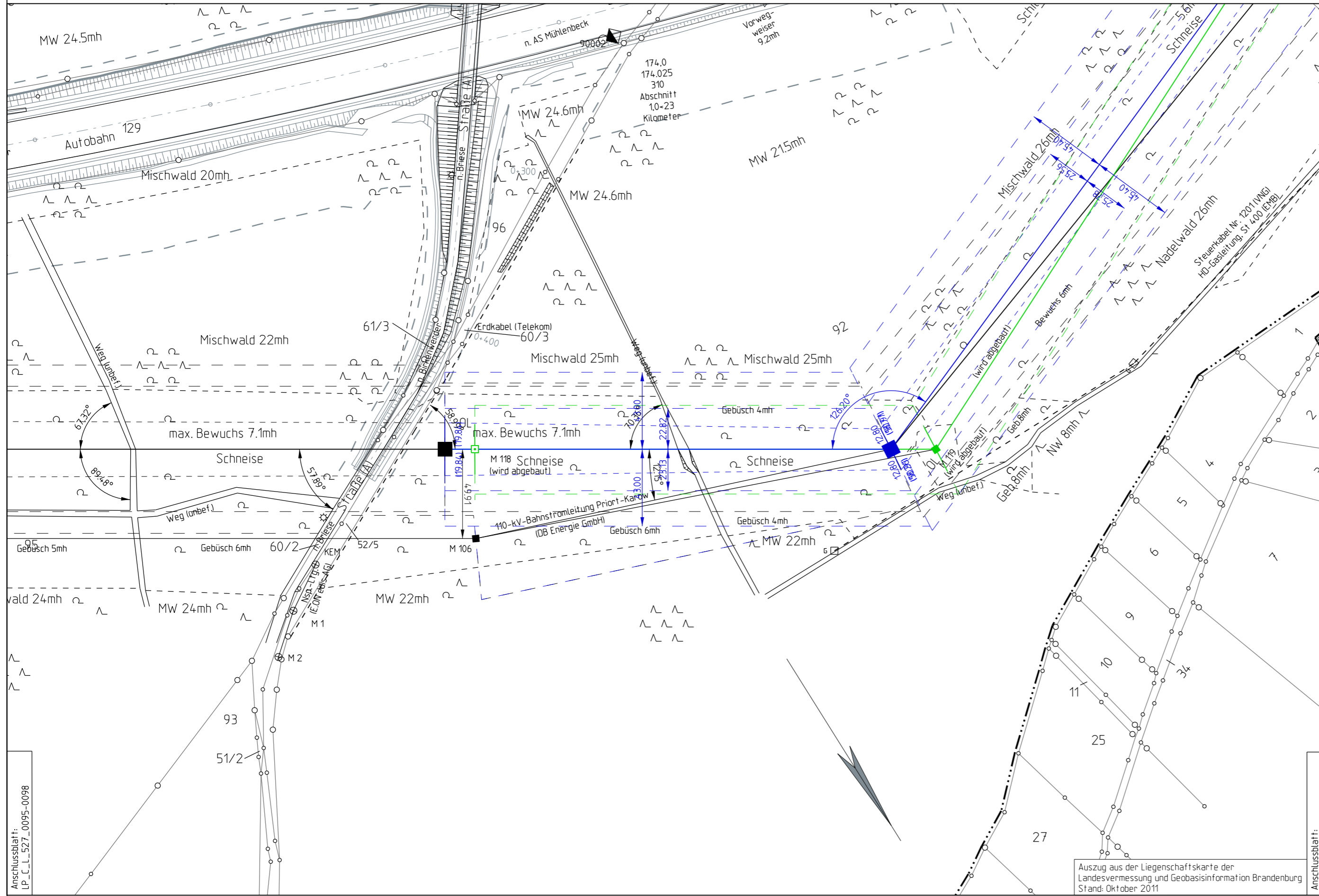


Vorhabensträger: 50Hertz Transmission GmbH
Heidestraße 2
10557 Berlin

Bearbeitung: LTB Leitungsbau GmbH
Friedrich-List-Straße 27
01445 Radebeul

Nr.	Änderung	Datum	Name

genehmigt:



Anschlussblatt:
LP_C_L_527_0095-0098

Anschlussblatt:
LP_C_L_527_0099-0100

Auszug aus der Liegenschaftskarte der Landesvermessung und Geobasisinformation Brandenburg Stand: Oktober 2011

Gemeinde Birkenwerder Flur 12 Gemarkung Birkenwerder Flur 11