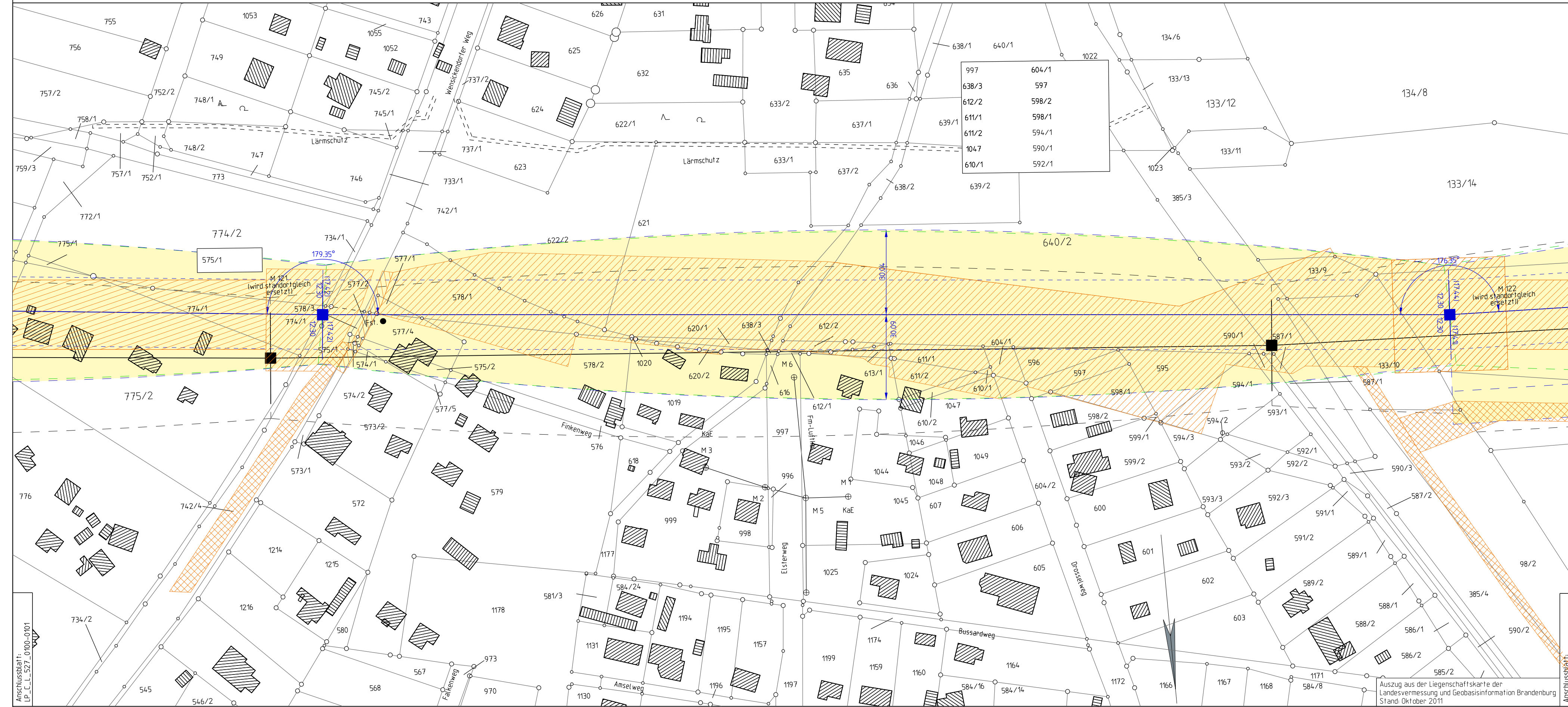



101121\_1/103  
WE2+30

-399.3-

102122\_1/102  
WE2+30



Planfeststellungsverfahren  
380 - kV - Leitung  
527/529/528  
Neuenhagen-Wustermark-Hennigsdorf  
110-kV-Bahnstromleitung Priort - Karow



Variante standortgleich

**Rechtserwerbsplan** M 101/103 - M 102/102

Unterlage: 6.1 Blatt: 53 Maßstab: 1:1000

**Legende:**

- öffentl. Straßen u. Wege
- Montageflächen/ nicht öffentl. Straßen und Wege
- Schutzstreifenfläche
- Land
- Reg. Bez.
- Kreis
- Stadt/Gem.
- Gemarkung
- Flur
- Flurstück
- Nutzungsartengrenze
- LSG / NSG
- WSG
- Sondergebiete

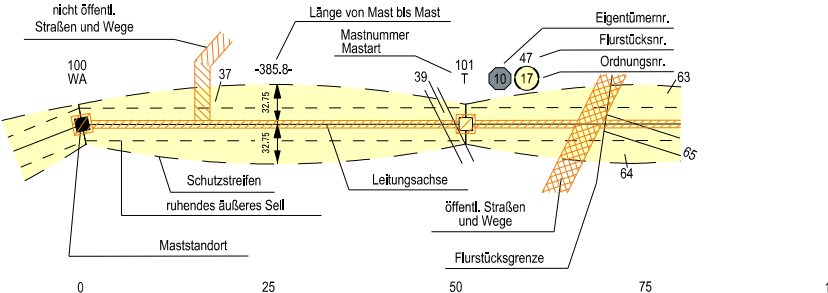
**Grenzen:**

- Land
- Reg. Bez.
- Kreis
- Stadt/Gem.
- Gemarkung
- Flur
- Flurstück
- Nutzungsartengrenze
- LSG / NSG
- WSG
- Sondergebiete

380-kV/110-kV Variante standortgleich  
380-kV/110kV PFV  
220-kV/110-kV Bestand

- Abspannmast
- Tragmast
- Ordnungsnummer
- Eigenkennnummer

mit Bemalung bis zum äußeren Seil  
Klammernmaß = Schutzstreifenbreite  
mit Bemalung bis zum äußeren Seil  
Klammernmaß = Schutzstreifenbreite



Vorhabensträger: 50Hertz Transmission GmbH  
Heidestraße 2  
10557 Berlin

Bearbeitung: LTB Leitungsbau GmbH  
Friedrich-List-Straße 27  
01445 Radebeul

Nr.	Änderung	Datum	Name

genehmigt:

Dateibezeichnung: LPR\_C\_L\_527\_0101-0102 Stand: 31.03.2017 LTB / K6

Auszug aus der Liegenschaftskarte der Landesvermessung und Geobasisinformation Brandenburg Stand: Oktober 2011