

**Legende:**

öffentl. Straßen u. Wege



Montageflächen/  
nicht öffentl.  
Straßen und Wege




Schutzstreifenfläche



**Grenzen:**

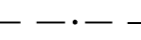
Land



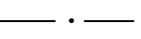
Reg. Bez.



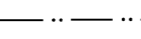
Kreis



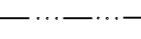
Stadt/Gem.




Gemarkung



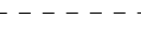
Flur



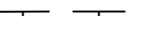
Flurstück



Nutzungsartengrenze



LSG / NSG



WSG



Sondergebiete



380-kV/110-kV Variante D38

380-kV/110kV PFV

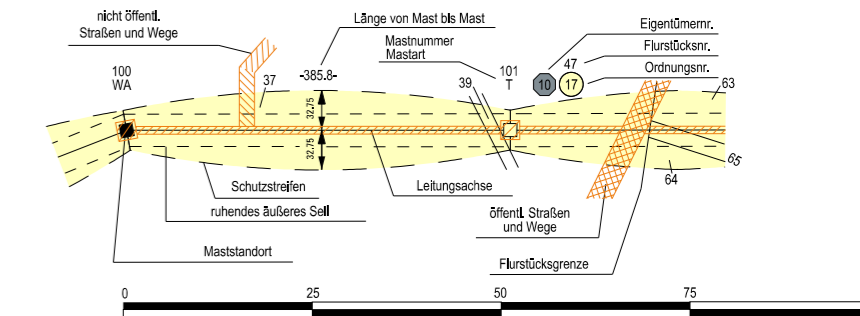
220-kV/110-kV Bestand

mit Bemaßung bis zum äußeren Seil  
Klammermaße = Schutzstreifenbreite

mit Bemaßung bis zum äußeren Seil  
Klammermaße = Schutzstreifenbreite

17 Ordnungsnummer

10 Eigentümernummer



Vorhabensträger: 50Hertz Transmission GmbH  
Heidestraße 2  
D-10557 Berlin

Bearbeitung: LTB Leitungsbau GmbH  
Am Umspannwerk  
D-15366 Neuenhagen

Nr.	Änderung	Datum	Name

genehmigt:

Auszug aus der Liegenschaftskarte der Landesvermessung und Geobasisinformation Brandenburg Stand: Oktober 2011